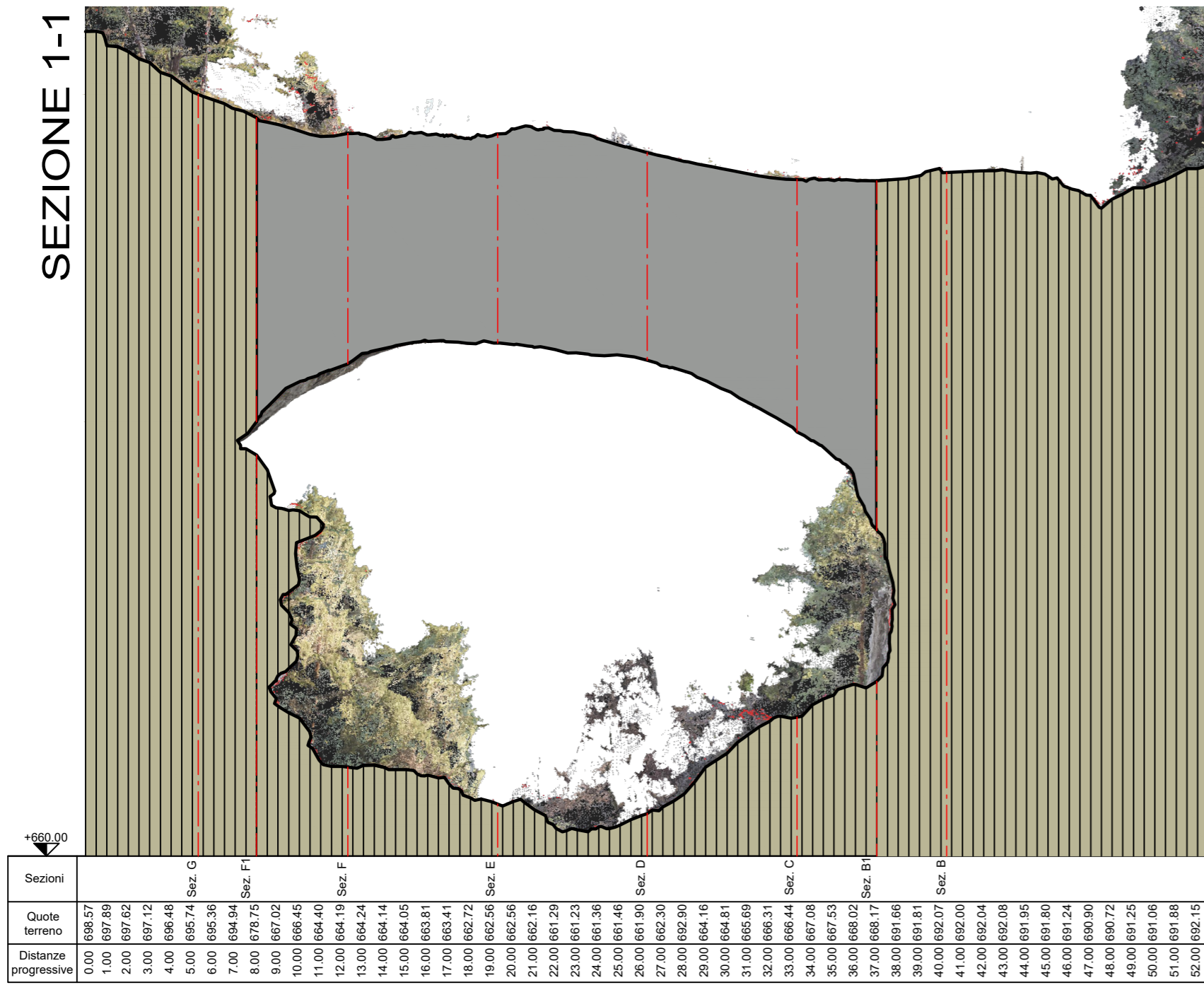



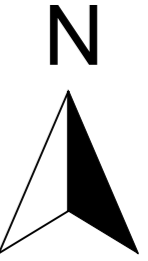
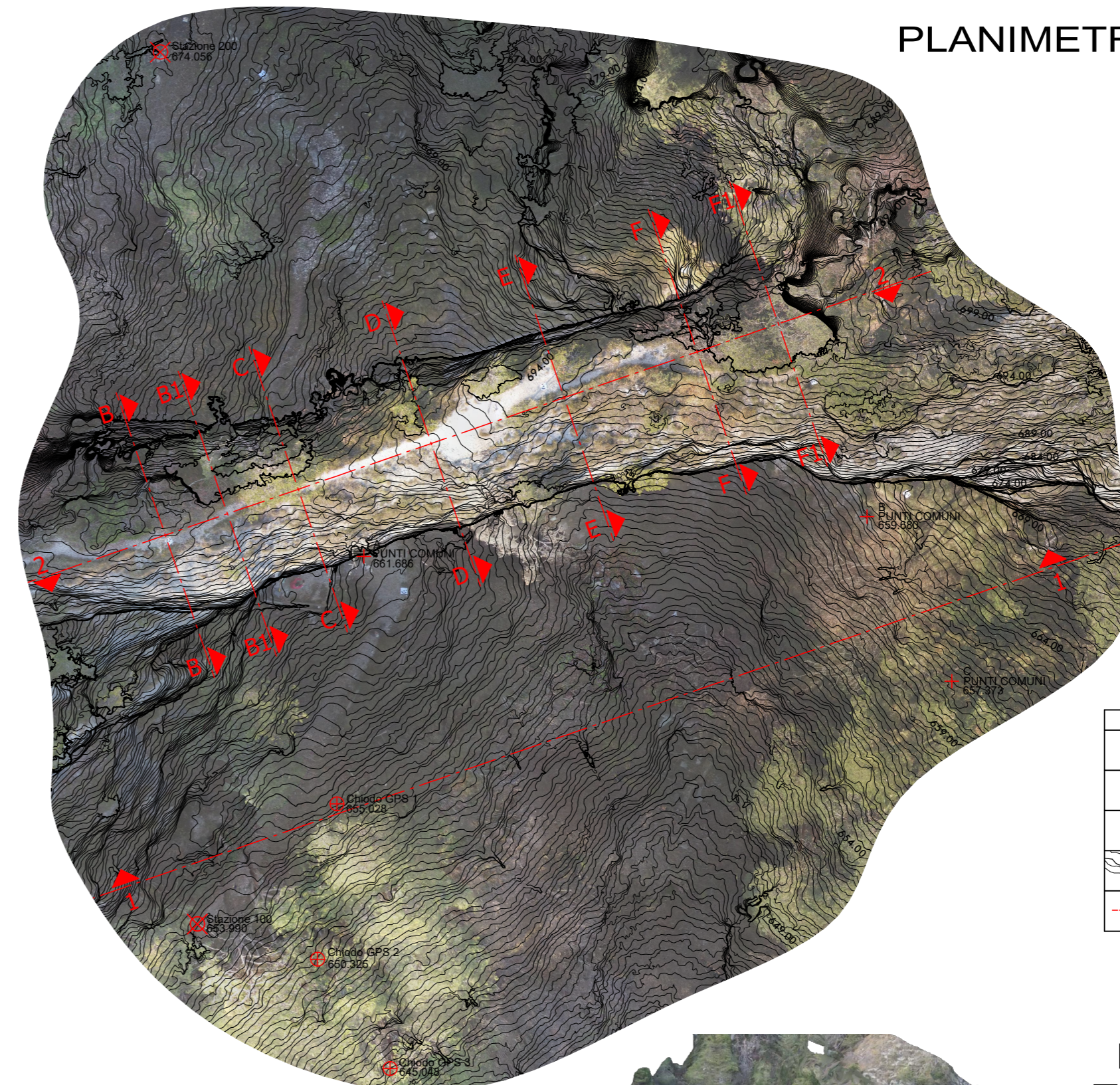
SEZIONE 1-1



SEZIONE 2-2



PLANIMETRIA GENERALE



LEGENDA	
	Stazioni totali
	Punti GPS
	Punti battuti
	Curve di livello
	Linee di sezione

MODELLO 3D TEXTURIZZATO



RILIEVO PONTE DELL'ORCO
 Planimetria generale e Sezioni altimetriche
 Progettisti: III ACT e IV ACT
 Data: Aprile 2026 | Scala: 1:250

TAV: **01**

Comune di Borgo Valsugana (TN)
 Istituto Alcide Degasperri